2. AREE E AMBITI DI DEGRADO PAESISTICO PROVOCATO DA PROCESSI DI URBANIZZAZIONE, INFRASTRUTTURAZIONE, PRATICHE E USI URBANI

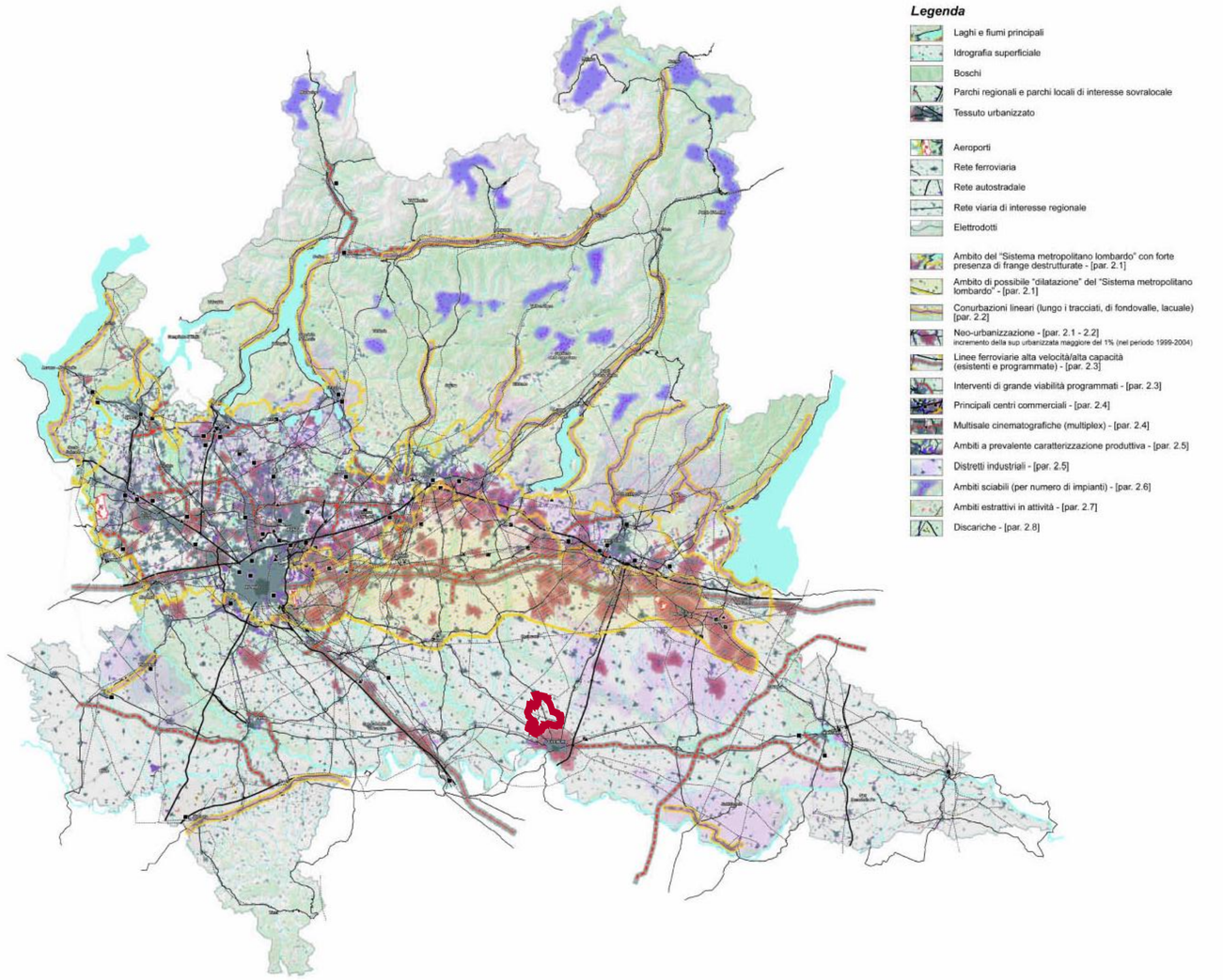

Legenda

- Laghi e fiumi principali
- Idrografia superficiale
- Boschi
- Parchi regionali e parchi locali di interesse sovralocale
- Tessuto urbanizzato
- Aeroporti
- Rete ferroviaria
- Rete autostradale
- Rete viaria di interesse regionale
- Elettrodotti
- Ambito del "Sistema metropolitano lombardo" con forte presenza di frange destrutturate - [par. 2.1]
- Ambito di possibile "dilatazione" del "Sistema metropolitano lombardo" - [par. 2.1]
- Conurbazioni lineari (lungo i tracciati, di fondovalle, lacuale) [par. 2.2]
- Neo-urbanizzazione - [par. 2.1 - 2.2] incremento della sup. urbanizzata maggiore del 1% (nel periodo 1999-2004)
- Linee ferroviarie alta velocità/alta capacità (esistenti e programmate) - [par. 2.3]
- Interventi di grande viabilità programmati - [par. 2.3]
- Principali centri commerciali - [par. 2.4]
- Multisale cinematografiche (multiplex) - [par. 2.4]
- Ambiti a prevalente caratterizzazione produttiva - [par. 2.5]
- Distretti industriali - [par. 2.5]
- Ambiti sciabili (per numero di impianti) - [par. 2.6]
- Ambiti estrattivi in attività - [par. 2.7]
- Discariche - [par. 2.8]

SCHEMA E TABELLA INTERPRETATIVE DEL DEGRADO

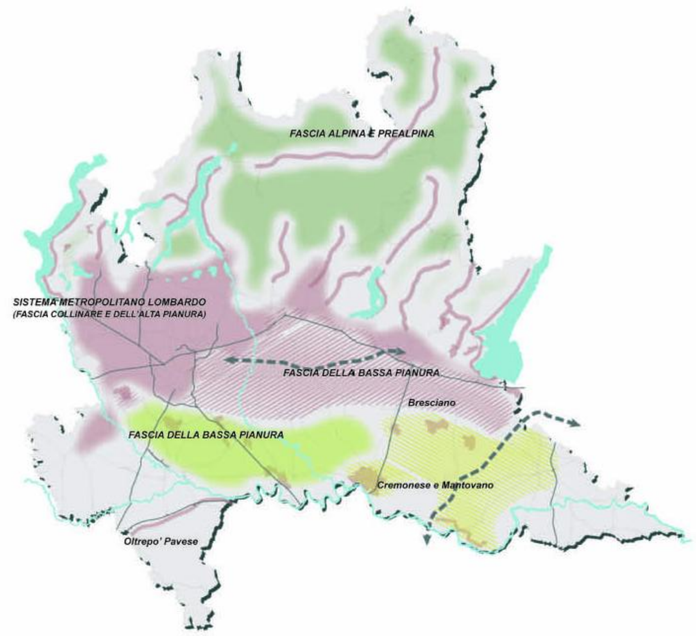

AMBITO \ RISCHI DI DEGRADO PROVOCATO DA:	CALAMITA'	PROCESSI DI URBANIZZAZIONE E INFRASTRUTTURAZIONE	TRASFORMAZIONE DELLA PRODUZIONE AGRICOLA E ZOOTECNICA	ABBANDONO E DISMESSIONE	CRITICITA' AMBIENTALE
	X	X		X	
		X			X
		X		X	X
		X	X	X	
	X	X	X	X	X

Confini comunali

3. AREE E AMBITI DI DEGRADO PAESISTICO PROVOCATO DA TRASFORMAZIONI DELLA PRODUZIONE AGRICOLA E ZOOTECNICA

Legenda

- Laghi e fiumi principali
- Idrografia superficiale
- Bosco
- Vegetazione naturale
- Seminativo arborato
- Incolto generico
- Tessuto urbanizzato
- Aeroporti
- Rete ferroviaria
- Rete autostradale
- Rete viaria di interesse regionale

Uso del suolo per la fascia collinare, dell'alta e della bassa pianura

- Aree a monocoltura - [par. 3.1]
- Aree a colture intensive su piccola scala - [par. 3.2]

Aree a colture specializzate - [par. 3.3]

- Frutteti
- Vigneti
- Risaie

5. AREE E AMBITI DI DEGRADO PAESISTICO PROVOCATO DA CRITICITA' AMBIENTALI

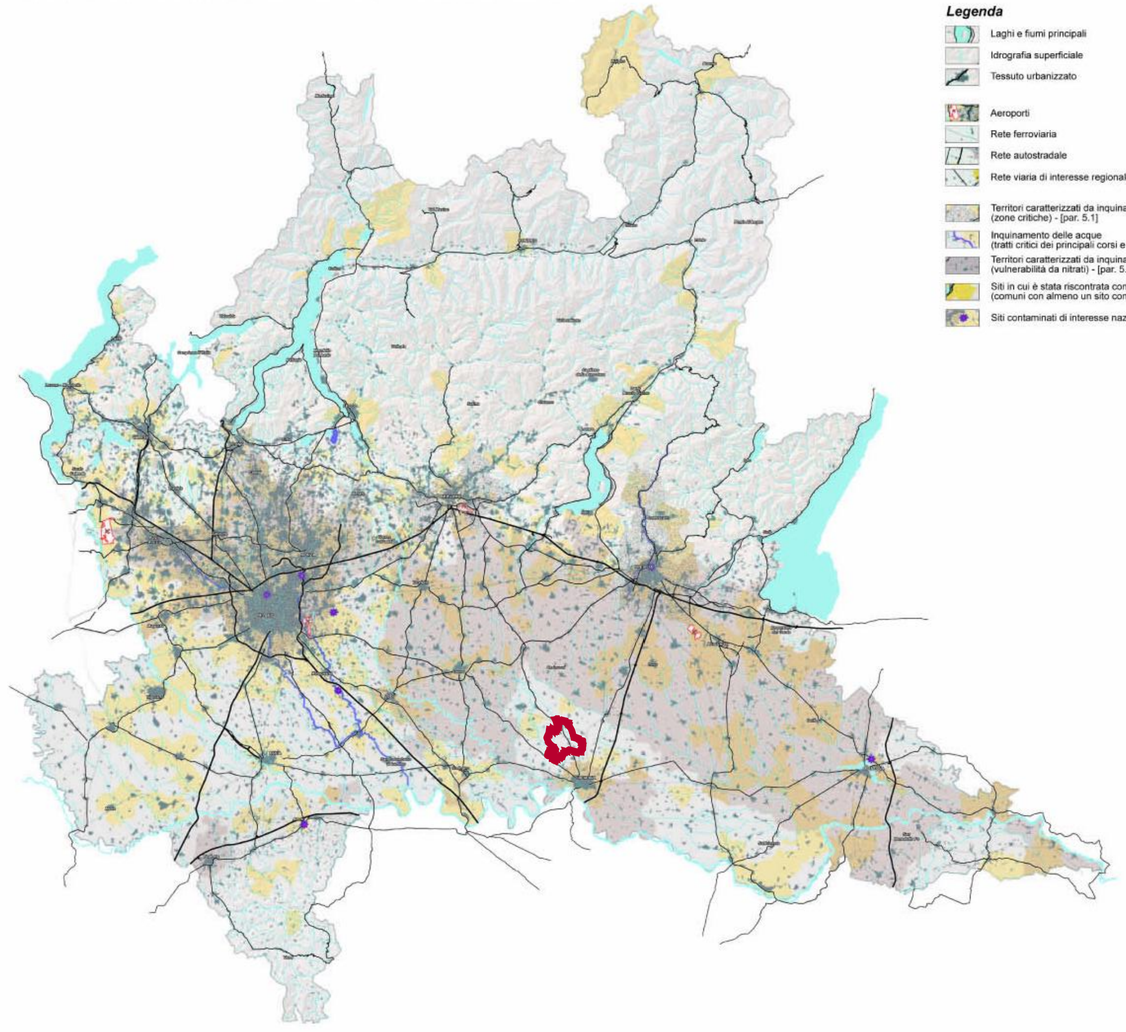

Legenda

- Laghi e fiumi principali
- Idrografia superficiale
- Tessuto urbanizzato
- Aeroporti
- Rete ferroviaria
- Rete autostradale
- Rete viaria di interesse regionale
- Territori caratterizzati da inquinamento atmosferico (zone critiche) - [par. 5.1]
- Inquinamento delle acque (tratti critici dei principali corsi e specchi d'acqua) - [par. 5.2]
- Territori caratterizzati da inquinamento del suolo (vulnerabilita da nitrati) - [par. 5.3]
- Siti in cui è stata riscontrata contaminazione delle matrici ambientali (comuni con almeno un sito contaminato) - [par. 5.4]
- Siti contaminati di interesse nazionale - [par. 5.4]

Regione Lombardia
Provincia di Cremona

COMUNE DI
CASTELVERDE

PIANO DI GOVERNO DEL TERRITORIO

DOCUMENTO DI PIANO

elaborato n° DP.1.1.1.5 scala 1:600000

P.T.P.R. - CONTENIMENTO DEI PROCESSI DI DEGRADO PAESAGGISTICO: TEMATICHE RILEVANTI

nord

venti prevalenti

progetto : arch. Michele de Crecchio
collaborazioni ing. Valerio Gamba