

COMUNE DI MARTIGNANA DI PO
 PROVINCIA DI CREMONA
 REGIONE LOMBARDIA



DOCUMENTO DI PIANO

CARTA DI INQUADRAMENTO
 GEOLOGICO - IDROGEOLOGICO

TAVOLA 8

SCALA 1:10.000

Il Sindaco _____
 Il Segretario Comunale _____


ADOTTATO CON DELIBERA C.C. N° _____
 APPROVATO CON DELIBERA C.C. N° _____
 PUBBLICATO SUL B.U.R.L. N° _____



Dott. Geologo
LUCA GIORGI
 Via Benico Toti, 3 - 27058 Voghera (PV)
 Tel./Fax. 0383 62237
 Coordinazione generale:
 Pianificatore Territoriale
 Urbanista Architetto
GIUSEPPE TAMAGNINI

Variante Generale

Piano di Governo del Territorio PGT




Alluvioni Recenti. Depositi alluvionali della pianura, in posizione altimetrica intermedia fra il livello fondamentale della Pianura Padana e le alluvioni oloceniche dei corsi d'acqua. Aree pianeggianti o lievemente infossate con drenaggio delle acque lento. Suoli profondi a tessitura eterogenea (Classificazione USDA: Fluventic Fluvequentic e Vertic Eurochrepts).




Drossi. Aree rilevate rispetto alle alluvioni recenti. Depositi alluvionali sabbioso-limosi ricoperti da suoli molto profondi a tessitura eterogenea (Classificazione USDA: Fluventic Eurochrepts).



Alluvioni Oloceniche. Depositi alluvionali a tessitura grossolana dell'alveo attivo del Fiume Po, ricoperti da coltri di suolo di spessore esiguo (classificazione USD: Typic e Aquic Udifluvents, Typic Udipsammets). Profondità della superficie freatica coincidente con il battente idraulico fluviale.



Tracce di paleoalveo.




Soggiacenza della prima falda a cartattere freatico (metri dal piano campagna).



Laghi e specchi d'acqua.



Argine maestro del Fiume Po.



Corsi d'acqua del reticolo idrico minore.