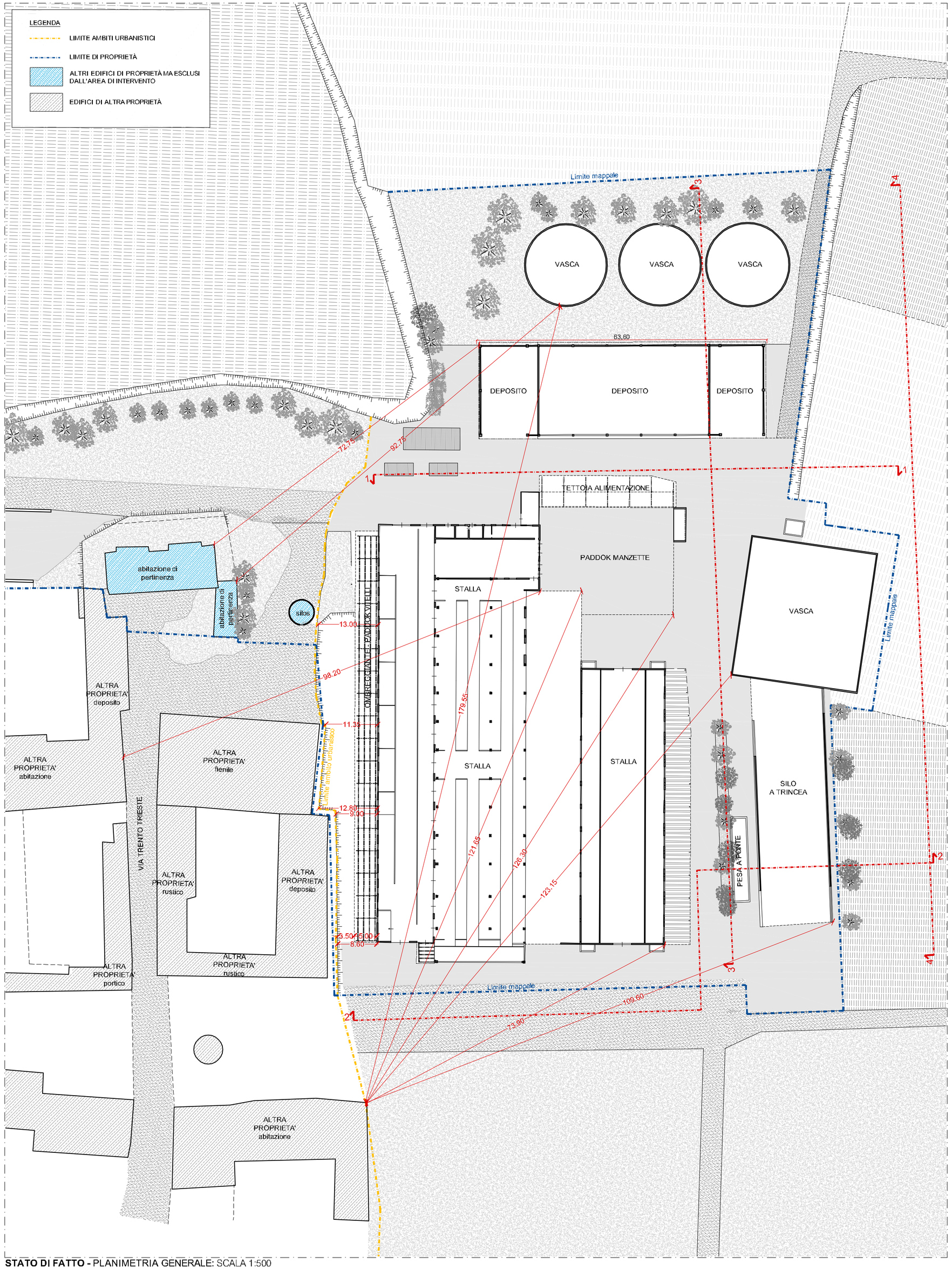

STATO DI FATTO - PLANIMETRIA GENERALE: SCALA 1:500



ESTRATTO FOTO AEREA

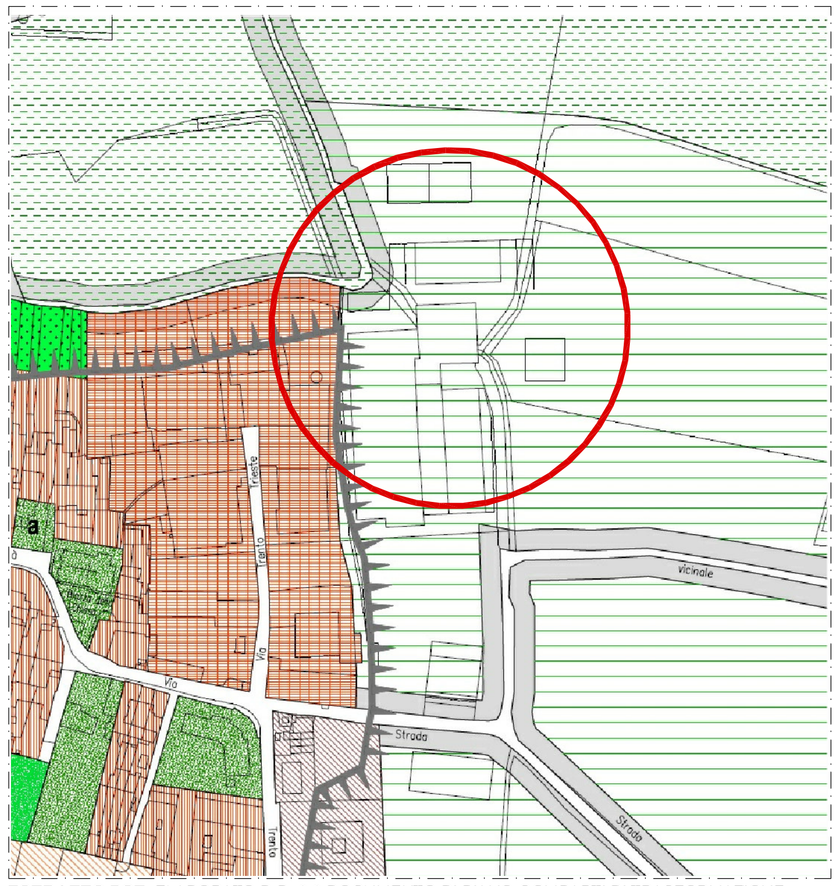

ESTRATTO PGT: ELABORATO D.P. 2.3 DOCUMENTO DI PIANO-COMPARTI DI TRASFORMAZIONE: DRIZZONA SCALA 1:2000 -

NOTA; L'AREA DI INTERVENTO È DENOMINATA "E1 - AMBITO AGRICOLO NORMALE", MENTRE I FABBRICATI DI PERTINENZA INCLUSI NEL PERIMETRO DEL CENTRO STORICO SONO IDENTIFICATI DA "A2R - AMBITO STORICO AGRICOLO DI RECUPERO"

LA CARTOGRAFIA NON È PERFETTAMENTE CONFORME ALLO STATO DEI LUOGHI IN QUANTO FRUTTO DI RILIEVI EFFETTUATI ANTERIORMENTE ALLE ULTIME MODIFICHE EFFETTUATE

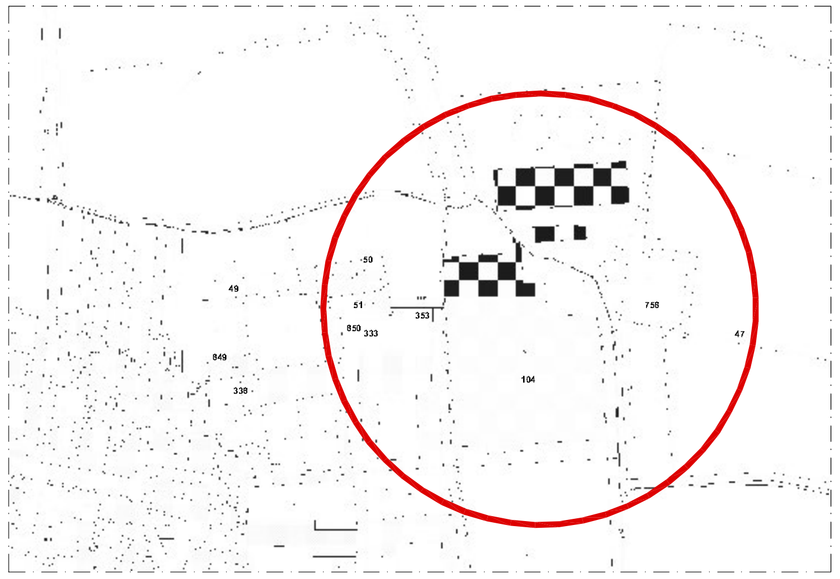

ESTRATTO MAPPA: FOGLIO 9 MAP. 49 SUB. 501, MAP. 50 SUB.501, MAP. 51 SUB. 506, MAP. 104 SUB. 501, MAP. 336 SUB. 503, MAP. 353 SUB. 501, MAP. 649 SUB. 501 E MAP.756, FOGLIO 8 MAPPALE 47 SCALA 1:2000

COMUNE DI DRIZZONA
PROVINCIA DI CREMONA

S.U.A.P. - CONFERENZA DEI SERVIZI

AZIENDA AGRICOLA
DELLA BONA FAUSTINO s.s.
Via Trento Trieste

ADEGUAMENTO FUNZIONALE

NUOVA COSTRUZIONE DI "TETTOIA LEGGERA" NORD, COPERTURA PADDOCK MANZETTE E SILO A TRINCEA

OGGETTO:
INQUADRAMENTO URBANISTICO

ESTRATTO MAPPA, ESTRATTO P.G.T. VIGENTE COMUNE DRIZZONA E FOTO AERA
STATO DI FATTO: PLANIMETRIA GENERALE

PROGETTISTA:
Dott. Ing. Alberto Cerri
Via San Bartolomeo, 11
25128 Brescia
Tel. 338 62 33 631
info@albertocerri.com
alberto.cerri@ingpec.eu

Timbro e firma:

COMMITTENTE:
Della Bona Faustino s.s.
Società Agricola
Sede produttiva C.na Grande Scallona
26034 - Drizzona (CR)
C.F. P.IVA 01913360951
Sede C.na Monticella
25020 - Gambara (BS)

NOTE:
-

SCALA: 1:2000, 1:500

DATA: 03/03/ 2016

Rev.	Data	Tipo di integrazione	Nome file
C			
B			
A			

ELABORATO N°:

C 031.c	R	Rev -

R 01