


LEGENDA

	A1R	AMBITO STORICO URBANO DI REPERENO		CP	AMBITO PER AUTONIMESSE		V	VERDE ATTREZZATO, PARCHI, GIARDINI, SPORT E TEMPO LIBERO
	A2R	AMBITO STORICO AGRICOLO DI REPERENO		T1	AMBITO PER ATTREZZATURE TECNOLOGICHE		D	DEPURATORE ACQUE DI FOGNATURA PUBBLICA
	AS	AMBITO STORICO PER ATTREZZATURE URBANE		T2	AMBITO PER STAZIONI RADIO BASE DELLA TELEFONIA MOBILE		H	POZZO DI ACQUEDOTTO PUBBLICO
	B1	AMBITO RESIDENZIALE DI VECCHIO IMPIANTO		K	AMBITO PER CIMITERI		F	PIAZZUOLA PER LA RACCOLTA DIFFERENZIATA DEI RIFIUTI
	B2	AMBITO RESIDENZIALE DI RECENTE IMPIANTO		V	AMBITO PER VIBRANTI, ACQUE, STRADE E FERROVIE - ESISTENTE		SP	STAZIONE DI POMPAGGIO
	BD1	AMBITO PRODUTTIVO ESISTENTE		R	AMBITO DI RISPETTO		t	CENTRALINA TELEFONICA
	BD2	AMBITO PRODUTTIVO DA RICONVERTIRE		R	AMBITO DI RISPETTO		t	STRADE DI PROGETTO
	BD3	AMBITO COMMERCIALE ESISTENTE		*	EDIFICI E MANUFATTI DI PARTICOLARE INTERESSE		pa	OBBLIGO DI PIANO ATTUATIVO
	BS1	ATTREZZATURE URBANE IN AMBITO DI COMPLETAMENTO		AREE BOSCHIVE E NATURALI DI PREGIO	AREE BOSCHIVE E NATURALI DI PREGIO		DELIMITAZIONE SCARPATE	DELIMITAZIONE SCARPATE
	BS2	CENTRI SPORTIVI PRIVATI		ALBERI MONUMENTALI	ALBERI MONUMENTALI			
	CS	ATTREZZATURE URBANE IN AMBITO RESIDENZIALE DI ESPANSIONE		GIARDINI E PARCHI PRIVATI DI PREGIO	GIARDINI E PARCHI PRIVATI DI PREGIO			
	C	AMBITO RESIDENZIALE DI ESPANSIONE		VISUALI DA PROTEGGERE	VISUALI DA PROTEGGERE			
	D1	AMBITO PRODUTTIVO DI RISTRUTTURAZIONE		SEGNALAZIONE DI RITROVAMENTI ARCHEOLOGICI	SEGNALAZIONE DI RITROVAMENTI ARCHEOLOGICI			
	D2	AMBITO PRODUTTIVO DI ESPANSIONE		LIMITE FASCE DI TUTELA AMBIENTALE DEI CORSI D'ACQUA COSTITUENTI LA RETE ECOLOGICA AMBIENTALE	LIMITE FASCE DI TUTELA AMBIENTALE DEI CORSI D'ACQUA COSTITUENTI LA RETE ECOLOGICA AMBIENTALE			
	D3	AMBITO COMMERCIALE DI ESPANSIONE		LIMITE RISPETTO CIMITERIALE TRANSITORIO	LIMITE RISPETTO CIMITERIALE TRANSITORIO			
	DS	ATTREZZATURE URBANE IN AMBITO PRODUTTIVO DI ESPANSIONE		LIMITE RISPETTO CIMITERIALE DI PROGETTO	LIMITE RISPETTO CIMITERIALE DI PROGETTO			
	EA	AMBITO STORICO AGRICOLO		LIMITE RISPETTO DEPURATORI TRANSITORIO	LIMITE RISPETTO DEPURATORI TRANSITORIO			
	BDE	AMBITO RESIDENZIALE E PRODUTTIVO ISOLATO IN CONTESTO AGRICOLO		LIMITE RISPETTO DEPURATORI DI PROGETTO	LIMITE RISPETTO DEPURATORI DI PROGETTO			
	E1	AMBITO AGRICOLO NORMALE		COMPARTI DI TRASFORMAZIONE	COMPARTI DI TRASFORMAZIONE			
	E2	AMBITO AGRICOLO-INDUSTRIALE PER ALLEVAMENTI INTENSIVI PER ATTIVITA' DI PRIMA TRASFORMAZIONE DI PRODOTTI AGRICOLI		PERIMETRO MINIMO COMPARTI DI TRASFORMAZIONE	PERIMETRO MINIMO COMPARTI DI TRASFORMAZIONE			
	E3	AMBITO AGRICOLO DI RISPETTO URBANO ED INFRASTRUTTURALE		PISTA CICLO - PEDONALE	PISTA CICLO - PEDONALE			
	E4	AMBITO AGRICOLO DI TUTELA AMBIENTALE		CONFINI DEL PARCO LOCALE DI INTERESSE SOVRACOMUNALE DEL MONTASCO	CONFINI DEL PARCO LOCALE DI INTERESSE SOVRACOMUNALE DEL MONTASCO			
	P	AMBITO PER I DISTRIBUTORI DI CARBURANTE		PARCHIEGGI DI USO PUBBLICO	PARCHIEGGI DI USO PUBBLICO			
	F	AMBITO PER I SERVIZI DI INTERESSE SOVRACOMUNALE		ATTREZZATURE CIVILI E RELIGIOSE	ATTREZZATURE CIVILI E RELIGIOSE			
	VP	AMBITO A VERDE PRIVATO		I	ISTRUZIONE E CULTURA			



Regione Lombardia
Provincia di Cremona
**COMUNE DI
CASTELVERDE**

**PIANO DI
GOVERNO
DEL TERRITORIO**

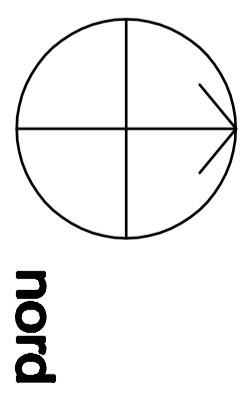
PIANO DELLE REGOLE

elaborato n° PR.2.7*

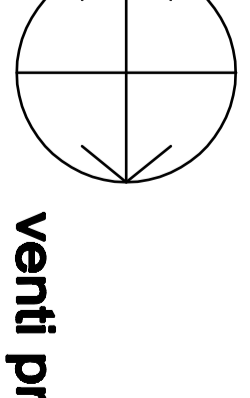
scala 1:2.000

**PREVISIONI DI PIANO:
MARZALENGO**

(versione corretta in sede di approvazione finale)



nord



venti prevalenti

progetto: arch. Michele de Cicco
collaborazioni: Lelia Bressani