


**LEGENDA**

- |  |   |  |  |
|--|---|--|--|
|  | A1R AMBITO STORICO URBANO DI RECUPERO   |  | LIMITE FASCE DI TUTELA AMBIENTALE PER CORPI D'ACQUA  |
|  | A2R AMBITO STORICO AGRICOLO DI RECUPERO   |  | LIMITE RISPETTO CANTIERALE TRANSITORIO   |
|  | A5 AMBITO STORICO PER ATTREZZATURE URBANE   |  | LIMITE RISPETTO CANTIERALE DI PROGETTO   |
|  | B1 AMBITO RESIDENZIALE DI VECCHIO IMPIANTO  |  | LIMITE RISPETTO DEPURATORI TRANSITORIO   |
|  | B2 AMBITO RESIDENZIALE DI RECENTE IMPIANTO  |  | LIMITE RISPETTO DEPURATORI DI PROGETTO   |
|  | B01 AMBITO PRODUTTIVO ESISTENTE   |  | COMPARTI DI TRASFORMAZIONE   |
|  | B02 AMBITO PRODUTTIVO DA RICOVERTIRE  |  | PERMETTO MINIMO COMPARTI DI TRASFORMAZIONE   |
|  | B03 AMBITO COMMERCIALE ESISTENTE  |  | PISTA CICLO - PEDONALE   |
|  | B04 AMBITO PRODUTTIVO URBANO IN AMBITO DI COMPLETAMENTO   |  | CONFINI DEL PARCO LOCALE DI INTERESSE SOVRACOMUNALE DEL MONARCO  |
|  | B05 CENTRI SPORTIVI PRIVATI   |  | PARCHEREGGI DI USO PUBBLICO  |
|  | C05 ATTREZZATURE URBANE IN AMBITO RESIDENZIALE DI ESPANSIONE  |  | A ATTREZZATURE CIVILI E RELIGIOSE  |
|  | C AMBITO RESIDENZIALE DI ESPANSIONE   |  | I ISTRUZIONE E CULTURA   |
|  | D1 AMBITO PRODUTTIVO DI RISTRUTTURAZIONE  |  | V VERDE ATTREZZATO, PARCHI, GIARDINI, SPORT E TEMPO LIBERO   |
|  | D2 AMBITO PRODUTTIVO DI ESPANSIONE  |  | D DENUNTIARE ACQUE DI FOAMATURA PUBBLICA   |
|  | D3 AMBITO COMMERCIALE DI ESPANSIONE   |  | H POZZO DI ACQUEDOTTO PUBBLICO   |
|  | D05 ATTREZZATURE URBANE IN AMBITO PRODUTTIVO DI ESPANSIONE  |  | F PIAZZUOLA PER LA RACCOLTA DIFFERENZIATA DEI RIFIUTI  |
|  | E4 AMBITO STORICO AGRICOLO  |  | SP STAZIONE DI POMPAGGIO   |
|  | E05 AMBITO RESIDENZIALE E PRODUTTIVO ISOLATO IN CONTESTO AGRICOLO   |  | t CENTRALINA TELEFONICA  |
|  | E1 AMBITO AGRICOLO NORMALE  |  | STRADE DI PROGETTO   |
|  | E2 AMBITO AGRICOLO INDUSTRIALE PER ALBERGHI INTERESSI PER ATTIVITÀ DI PRIMA TRASFORMAZIONE ED INSEDIAMENTI SCOLASTICI |  | (pa) OBBLIGO DI PIANO ATTUATIVO  |
|  | E3 AMBITO AGRICOLO DI RISPETTO URBANO ED INFRASTRUTTURALE   |  | DELIMITAZIONE SCARANTE   |
|  | E4 AMBITO AGRICOLO DI TUTELA AMBIENTALE   |  | DELIMITAZIONE CORRIDOIO DI SALVAGUARDIA URBANISTICA TEMPORANEA A FAVORE DELLA TANGENZIALE EST DI CASTELVERDE |
|  | P AMBITO PER I DISTRIBUTORI DI CARBURANTE   |  |  |
|  | F AMBITO PER I SERVIZI DI INTERESSE SOVRACOMUNALE   |  |  |
|  | VP AMBITO A VERDE PRIVATO   |  |  |
|  | CP AMBITO PER AUTONMESSE  |  |  |
|  | T1 AMBITO PER ATTREZZATURE TECNOLOGICHE   |  |  |
|  | T2 AMBITO PER STAZIONI RADIO BASE DELLA TELEFONIA MOBILE  |  |  |
|  | K AMBITO PER CIMITERI   |  |  |
|  | V AMBITO PER VARIABILI, ACQUE, STRADE E FERROVIE - ESISTENTE  |  |  |
|  | R AMBITO DI RISPETTO  |  |  |
|  | SR8 SRECCOIO D'ACQUA  |  |  |
|  | * EDIFICI E MANUFATTI DI PARTICOLARE INTERESSE  |  |  |
|  | AGEE BOSCADE E NATURALI DI PREGIO   |  |  |
|  | ALBERI MONUMENTALI  |  |  |
|  | GIARDINI E PARCHI PRIVATI DI PREGIO   |  |  |
|  | VISUALI DA PROTEGGERE   |  |  |
|  | SEGNALAZIONE DI RITROVAMENTI ARCHEOLOGICI   |  |  |

Regione Lombardia  
Provincia di Cremona



**COMUNE DI  
CASTELVERDE**

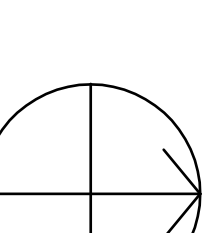
**PIANO DI  
GOVERNO  
DEL TERRITORIO**

**DOCUMENTO DI PIANO**


elaborato n° Dp 2.5\*

scala 1:2000

**PREVISIONI DI PIANO:  
COMPARTI DI TRASFORMAZIONE  
CASTELVERDE**  
(versione corretta in sede di approvazione finale)



nord



venti prevalenti

progetto : arch. Michele de Cicchilo

collaboratori: Letizia Bresciani