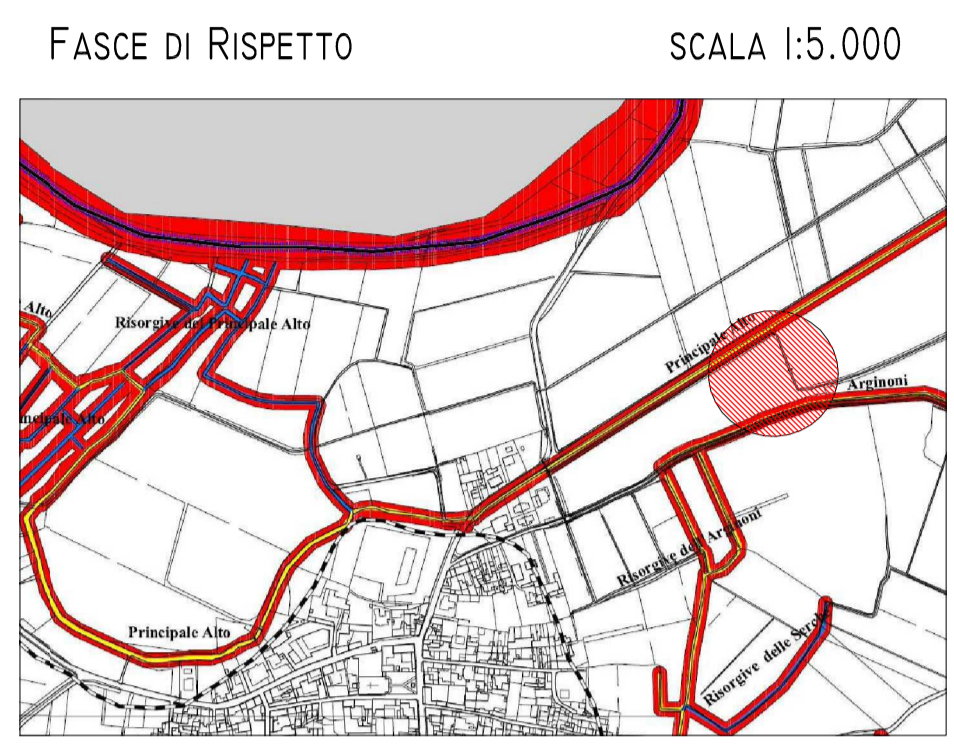
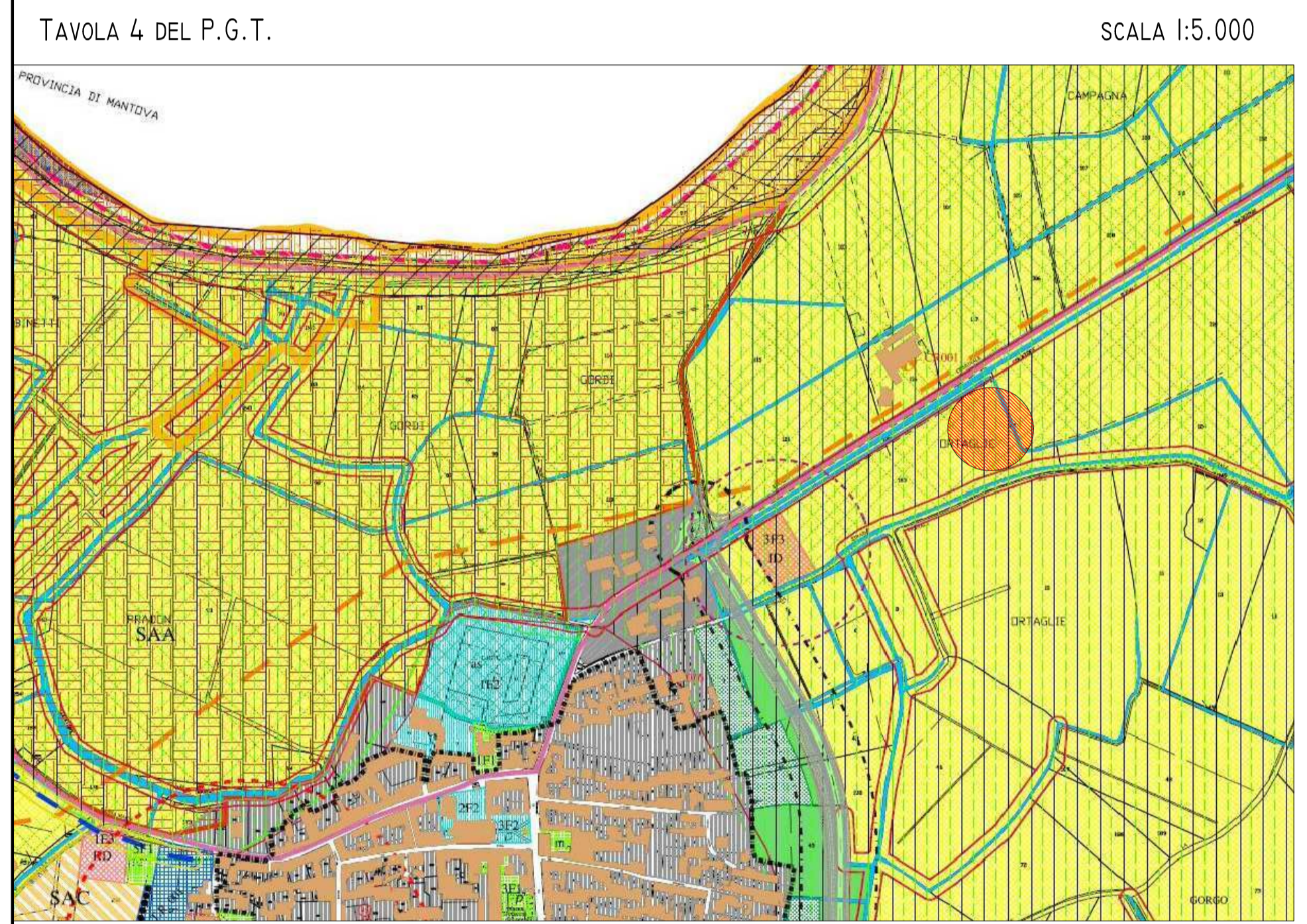
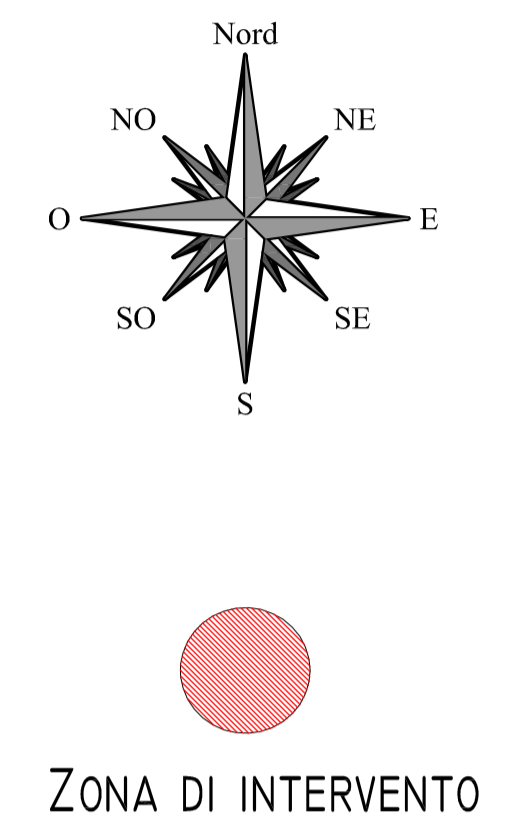


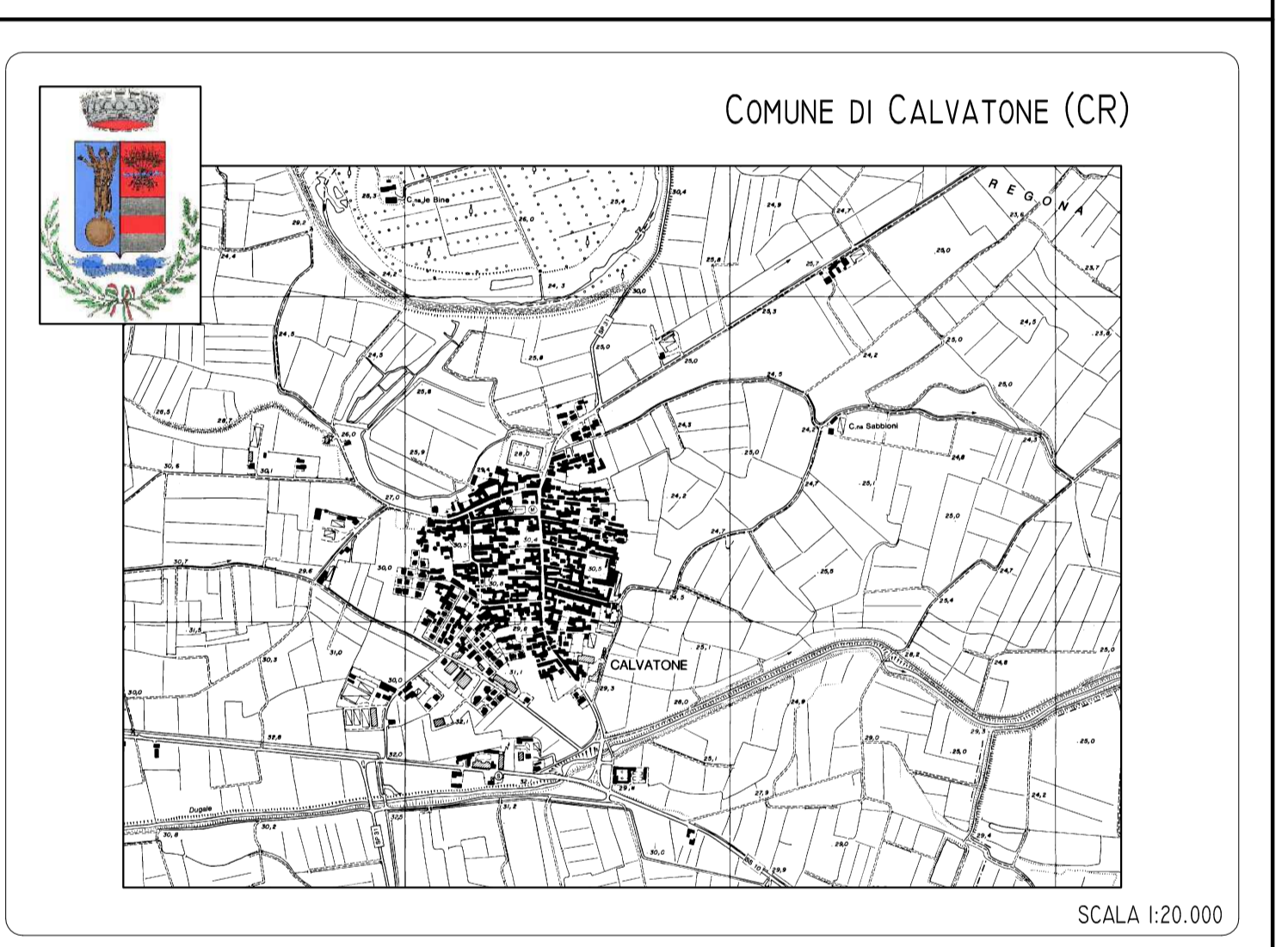
- LEGENDA**
- RETICOLO DI COMPETENZA DEL CONSORZIO NAVAROLO
 - PRINCIPALE ALTO
 - FORNACE
 - ARGINONI
 - RETICOLO MINORE DI COMPETENZA DEL COMUNE DI CALVATONE
 - RISORGIVE DEL PRINCIPALE ALTO
 - RISORGIVE DELLE SERCHE



- LEGENDA**
- RETICOLO DI COMPETENZA DEL CONSORZIO NAVAROLO
 - RETICOLO IDRICO DI BONIFICA E RELATIVE FASCE DI RISPETTO PREVISTE DALL'ART. 133 DEL R.D. 8 MAGGIO 1904, N. 368 E S.M.I.
 - RETICOLO MINORE DI COMPETENZA DEL COMUNE DI CALVATONE
 - OPERE IDRAULICHE E RELATIVE FASCE DI RISPETTO PREVISTE DAL REGOLAMENTO LOCALE REDATTO AI SENSI DEL T.U. N.523/1904 E S.M.I. ESTENSIONE DELLA FASCIA DI RISPETTO DALLA SOMMITÀ DELLA SPONDA INCISA DI CIASCUN CORSO D'ACQUA 10 METRI.



- LEGENDA P.G.T.**
- | | | |
|--|--|---|
| <ul style="list-style-type: none"> Confine comunale cantato PERIMETRO NUCLEO DI ANTICA FORMAZIONE
Zona di RECUPERO ai sensi dell'art. 27 della Legge n. 457/78 ex Art. 16bis c.7 let. b) L.R. n° 12/2005 AMBITO EDIFICATO #11 IN CORSO DI ATTUAZIONE
città centro storico AMBITO EDIFICATO
ex Art. 16bis c.7 let. b) L.R. n° 12/2005 AMBITO EDIFICATO
città centro storico e nucleo storico commerciale
ex Art. 16bis c.7 let. b) L.R. n° 12/2005 AMBITO DI TRASFORMAZIONE
città centro storico e nucleo storico commerciale
ex Art. 16bis c.4 let. c) L.R. n° 12/2005
ATR 0102 AMBITO DI TRASFORMAZIONE
SISTEMA TERZIARIO COMMERCIALI (ABRUZZESE)
ex Art. 16bis c.4 let. c) L.R. n° 12/2005
ATP 0101 AMBITO DI TRASFORMAZIONE
SISTEMA PROGETTIVO ENDOCENTRO
ex Art. 16bis c.4 let. c) L.R. n° 12/2005
ATP 0106 AMBITO DI TRASFORMAZIONE
SISTEMA PROGETTIVO ESOCENTRO - P.I.P.S.
ex Art. 16bis c.4 let. c) L.R. n° 12/2005
ATP 0107 | <ul style="list-style-type: none"> proposta di viabilità F1 EDIFICI ed AREE per attrezzature pubbliche ed interesse pubblico o generare esistenze di proprietà pubblica F2 EDIFICI ed AREE per attrezzature pubbliche ed interesse pubblico o generare esistenze di proprietà privata F3 AMBITO DI INTERESSE COLLETTIVO ED USO PUBBLICO nel Piano dei Servizi - Sistema comunale Vincolo cimiteriale D Distributore carburanti SAA SISTEMA AMBITI AGRICOLI STRATEGICI ex Art. 19 c.4 let. c) L.R. n° 12/2005 edificabile ai sensi e per gli effetti del P.T.C.P. S.A.S.E. AREE DESTINATE ALL'AGRICOLTURA Sistema Agrovolta Speciale Edificio di connessione tra territorio rurale e territorio edificato ex Art. 19bis c.7 let. b) L.R. n° 12/2005 SAC AREE DESTINATE ALL'AGRICOLTURA sistema di connessione tra territorio rurale e territorio edificato ex Art. 16bis c.7 let. b) L.R. n° 12/2005 | <ul style="list-style-type: none"> SASS AREE DESTINATE ALL'AGRICOLTURA Sistema Agrovolta Speciale ex Art. 19bis c.7 let. b) L.R. n° 12/2005 Np AREE NON SOGGETTE A TRASFORMAZIONE URBANISTICA (Art. 16bis c.1 let. a) L.R. n° 12/2005) ELA AREE DESTINATE ALL'AGRICOLTURA (Art. 16bis c.1 let. a) L.R. n° 12/2005) POZZO ACQUA POTABILE VINCOLO TUTELA ASSOLUTA - Impianto tecnologico AREA ARCHEOLOGICA AMBITO DI VALORIZZAZIONE AMBIENTALE PREESISTENTE PROGETTO "LABOR" TRACCIATO AUTOSTRADALE "LABOR" E RELATIVE OPERE CONNESSE Miscelato Fascia di rispetto al depuratore (legge n. 20) |
|--|--|---|



**LAVORI DI COSTRUZIONE
DEL DEPURATORE COMUNALE
PROGETTO DEFINITIVO**

<i>titolo:</i>	IL TECNICO	
COROGRAFIA	ing. Stefano ALLEGI Studio Tecnico Associato Progettà Ambiente via del Consorzio, 3 - CREMONA - P.IVA 01468580194 Tel. 0372 557895 - Fax 0372 33999 - Cell 340 3916446 stefano.allegi@progettambiente.eu	
<i>data:</i> 14 APRILE 2011	<i>tavola:</i> I	COMMITTENTE
<i>scala:</i> 1:10.000 / 1:5.000		COMUNE DI CALVATONE