



LEGENDA



COMPARTO n° 2



Sede stradale ad uso pubblico esistente

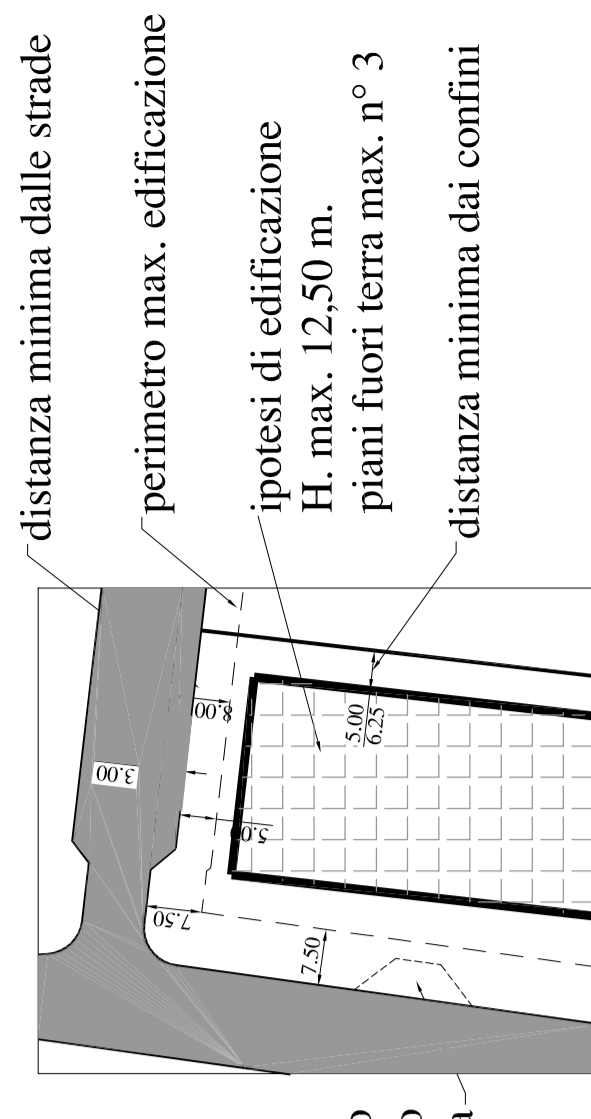


Sede stradale ad uso pubblico in progetto di cui parcheggio P1 + P2 + P3 = mq. 1.238,10 strada = mq. 2.560,00 - mq. 907,50 = mq. 1.652,50

N.B.: - il Piano ha valore ai soli fini urbanistici di assetto planivolumetrico generale.

- la formazione del comparto è definitiva, mentre la formazione dei lotti e dei fabbricati è esclusivamente indicativa ed ai soli fini grafici.
- la definizione dei confini di proprietà è rimandata alla progettazione esecutiva sulla base del successivo tracciamento e frazionamento catastale.

Schema tipologico planivolumetrico



REGIONE LOMBARDIA = PROVINCIA DI CREMONA
UNIONE LOMBARDA DEI COMUNI DI CALVATONE E TORNATA
con sede in Calvatone - via Umberto I°, n. 134

P.I.P.S.

Piano Insediamenti Produttivi Sovracomunale
(ai sensi dell'art. 27 della L. 865/71, ancorché in conformità ai rispettivi P.G.T. ed al P.T.C.P.)

ampliamento in 3° stralcio per il Comune di Calvatone
ed ampliamento in 4° stralcio per il Comune di Tornata
attuazione "comparto n° 2"

Allegato 06

scala 1:1000

- assetto planivolumetrico proposta di divisione in lotti e individuazione delle aree ad uso pubblico

elaborazione progettuale arch. **mario gazzoli** = collaborazione arch. **chiara stefania incerti**
26012 castelleone - via quadelle, 2/a - tel./fax. 0374_351399 e-mail: mario.gazzoli@geopec.it

